

Secretaria de Meio Ambiente e Desenvolvimento Sustentável - SEMAD
Centro de Informações Meteorológicas e Hidrológicas de Goiás - CIMEHGO
Sala de Situação de Monitoramento de Riscos e Desastres Naturais

Boletim nº: 0005

Elaborado na data: 05/01/2024

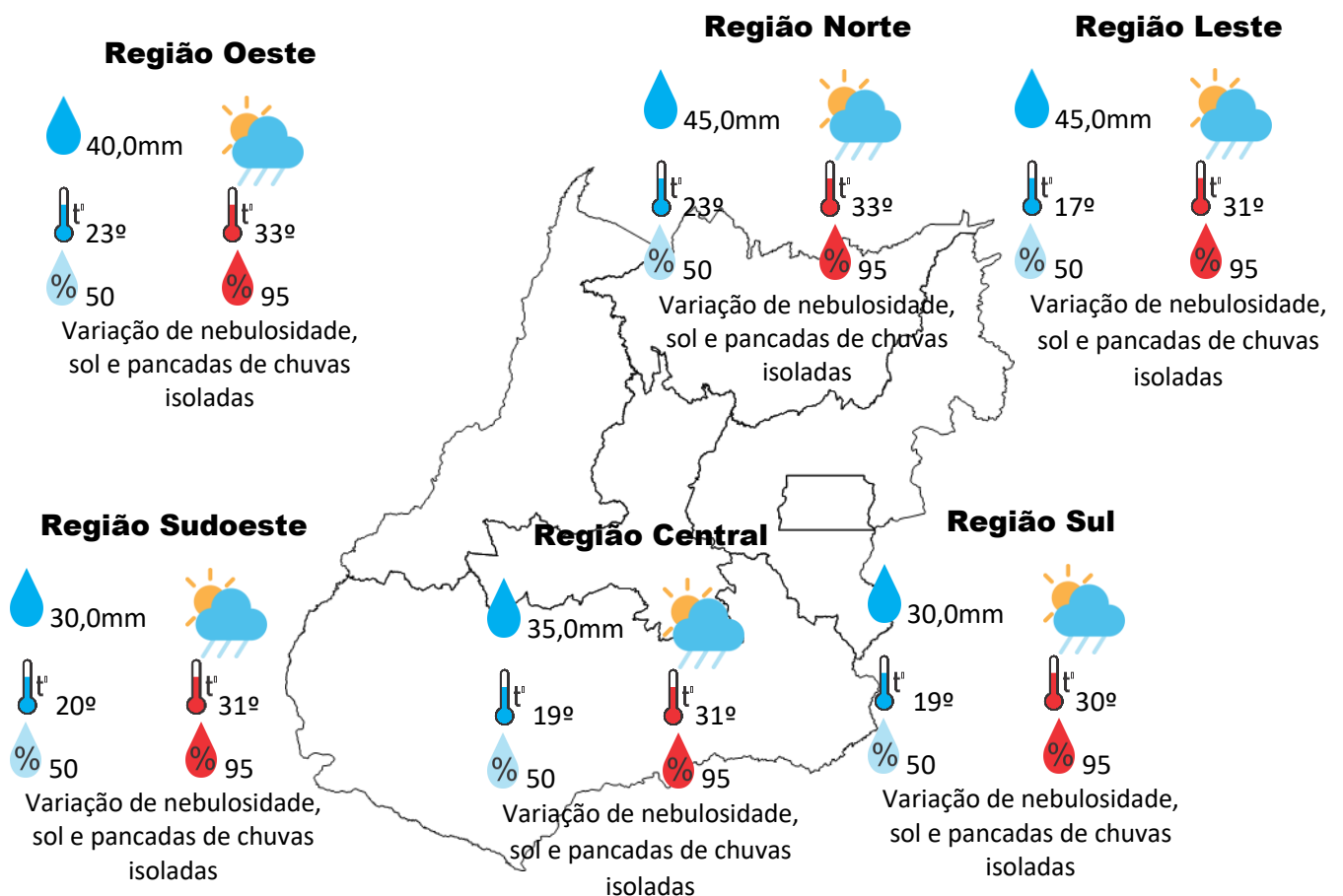
Previsão para data: 06/01/2024

Informações do Tempo para o Estado

Sábado, ainda com a influência da Zona de Convergência do Atlântico Sul (ZCAS) sobre o Brasil, sendo este um corredor de umidade que sai região norte até a região sudeste do país, vai favorecer áreas de instabilidade, com isso teremos chuvas volumosas em várias regiões do Estado de Goiás.

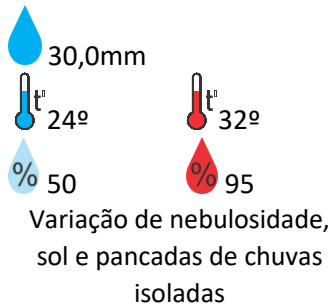
Capital: variação de nebulosidade, sol e pancadas de chuvas isoladas, temperatura máxima podendo chegar aos 30°C e umidade relativa do ar variando entre 50% a 95%, o nascer do sol será às 05:49hs e o pôr do sol às 18:54hs.

Alerta: aviso de risco potencial para chuvas intensas de (20 a 40 mm/h ou 70 mm/dia) em várias regiões do Estado de Goiás, que podem vir acompanhadas de rajadas de vento (acima de 60 km/h) e raios.

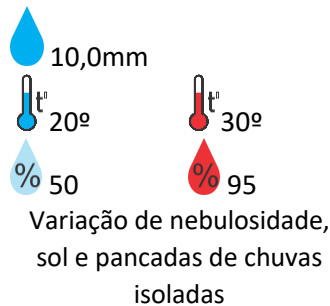


Previsão para alguns municípios:

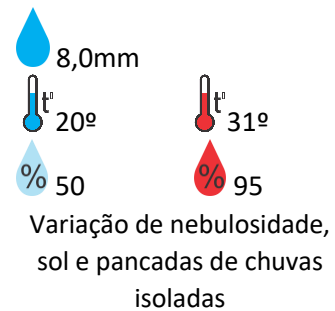
Porangatu



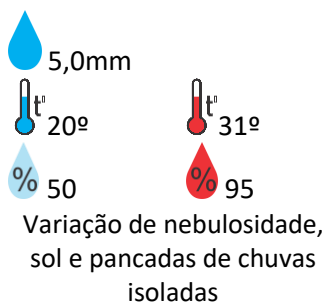
Catalão



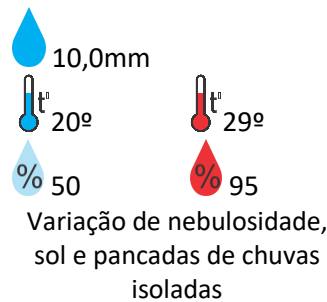
Jataí



Rio Verde



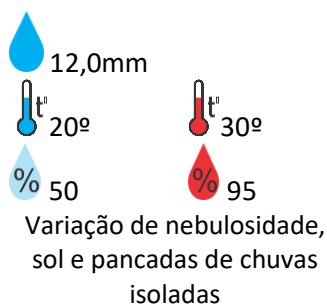
Luziânia



Anápolis



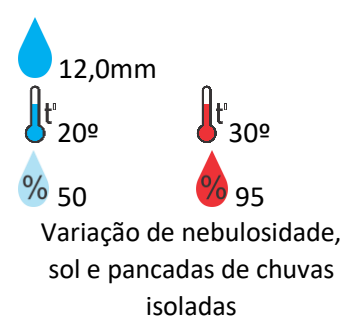
Goiânia



Itumbiara



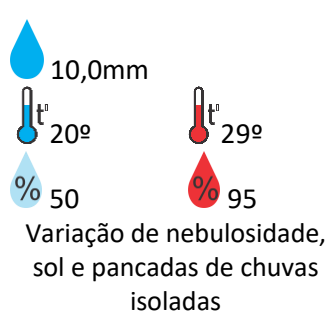
Ouvidor



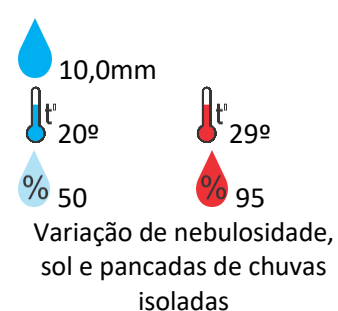
Goiandira



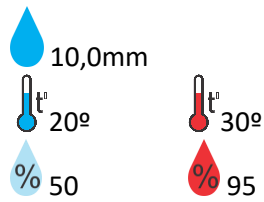
Três Ranchos



Cumari

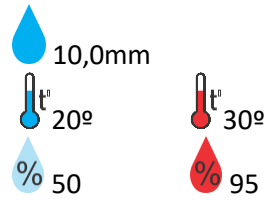


Ipameri



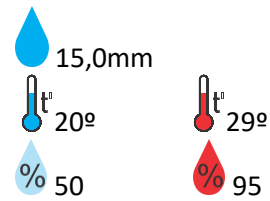
Variação de nebulosidade,
sol e pancadas de chuvas
isoladas

Nova Aurora



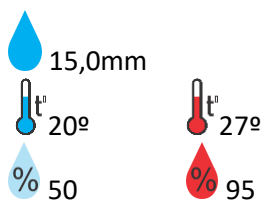
Variação de nebulosidade,
sol e pancadas de chuvas
isoladas

Formosa



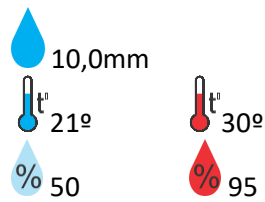
Variação de nebulosidade,
sol e pancadas de chuvas
isoladas

Cristalina



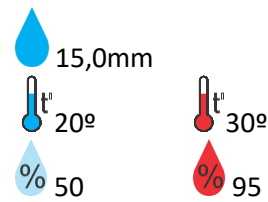
Variação de nebulosidade,
sol e pancadas de chuvas
isoladas

Santa Helena



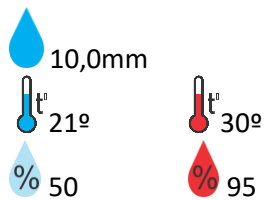
Variação de nebulosidade,
sol e pancadas de chuvas
isoladas

Ceres



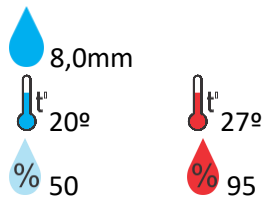
Variação de nebulosidade,
sol e pancadas de chuvas
isoladas

Goianésia



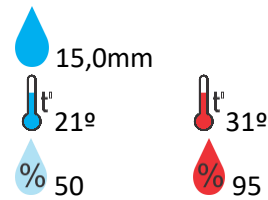
Variação de nebulosidade,
sol e pancadas de chuvas
isoladas

Davinópolis



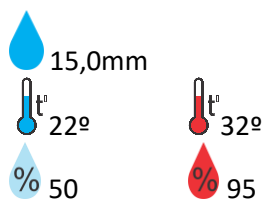
Variação de nebulosidade,
sol e pancadas de chuvas
isoladas

Rubiataba



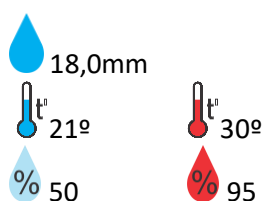
Variação de nebulosidade,
sol e pancadas de chuvas
isoladas

Flores de Goiás



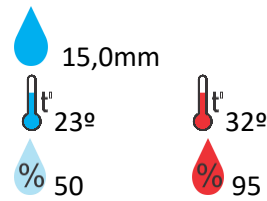
Variação de nebulosidade,
sol e pancadas de chuvas
isoladas

Iporá



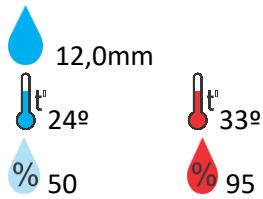
Variação de nebulosidade,
sol e pancadas de chuvas
isoladas

Araguapaz



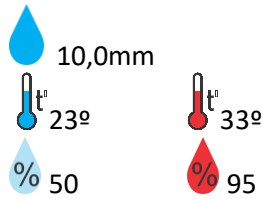
Variação de nebulosidade,
sol e pancadas de chuvas
isoladas

Aruanã



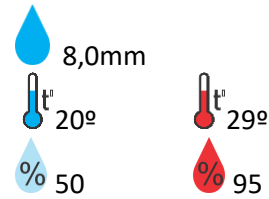
Varição de nebulosidade,
sol e pancadas de chuvas
isoladas

Montes Claros



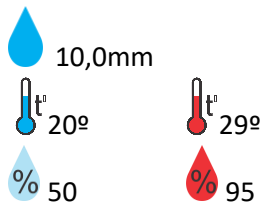
Varição de nebulosidade,
sol e pancadas de chuvas
isoladas

Palmeiras de Goiás



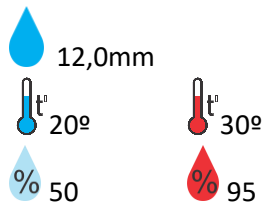
Varição de nebulosidade,
sol e pancadas de chuvas
isoladas

Caiapônia



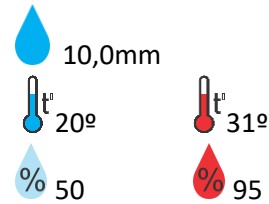
Varição de nebulosidade,
sol e pancadas de chuvas
isoladas

Doverlândia



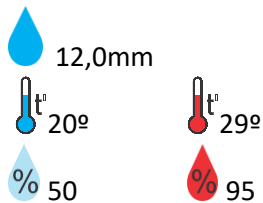
Varição de nebulosidade,
sol e pancadas de chuvas
isoladas

São João da Paraúna



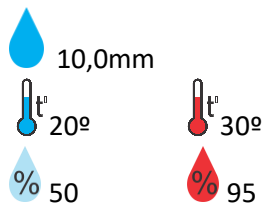
Varição de nebulosidade,
sol e pancadas de chuvas
isoladas

Firminópolis



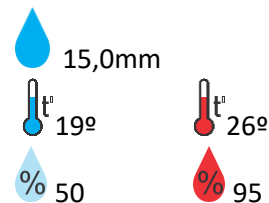
Varição de nebulosidade,
sol e pancadas de chuvas
isoladas

Palminópolis



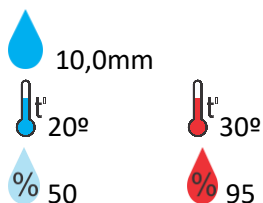
Varição de nebulosidade,
sol e pancadas de chuvas
isoladas

Alto Paraíso



Varição de nebulosidade,
sol e pancadas de chuvas
isoladas

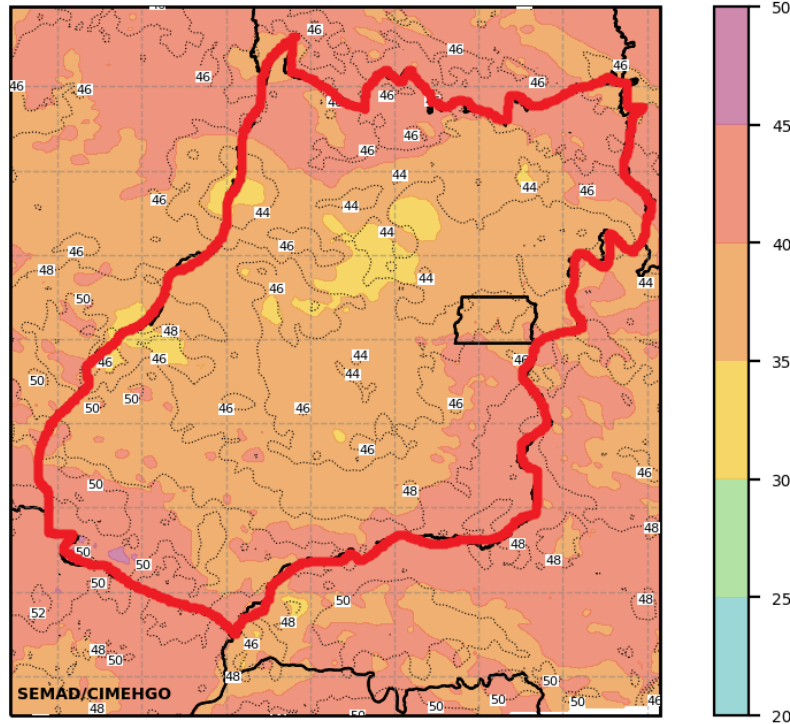
Pires do Rio



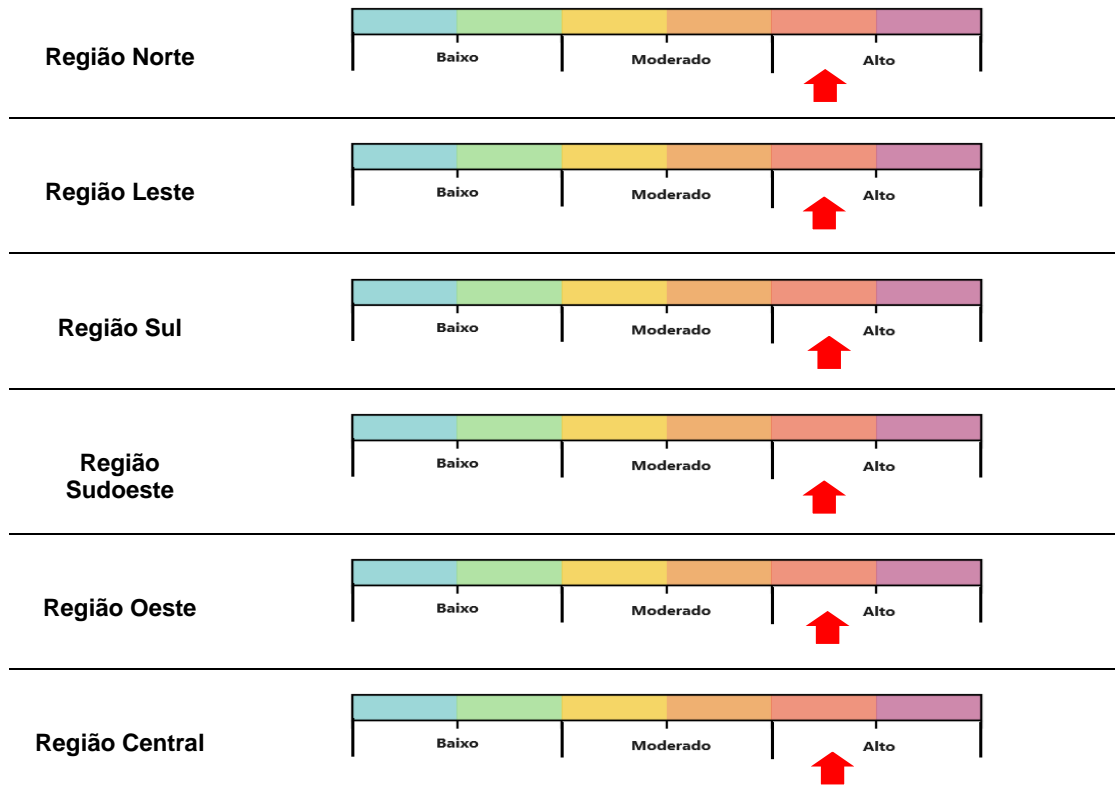
Varição de nebulosidade,
sol e pancadas de chuvas
isoladas

OBS: As informações contidas nesse boletim do tempo levam em consideração dados das variáveis meteorológicas previstas por modelos meteorológicos e análise de imagens de satélite do dia 04/01/2024 às 08:00 horas

**Prognóstico de Risco Potencial para Chuvas Intensas no Estado de Goiás
no dia 06/01/2024**



Risco Potencial para chuvas intensas por Regiões do Estado no dia 06/01/2024



O objetivo das informações descritas acima é demonstrar as regiões do Estado de Goiás com risco potencial para a formação de chuvas intensas e ou tempestades. As chuvas podem ser

localmente fortes acompanhadas de rajadas de vento e raios, podendo provocar queda de árvores, alagamentos e outros transtornos “Fique Atento”.

Municípios com Risco Potencial para a ocorrência de chuvas intensas no dia 06/01/2024

Água Fria de Goiás, Alto Horizonte, Alto Paraíso de Goiás, Alvorada do Norte, Campinaçu, Campinorte, Campos Belos, Cavalcante, Cidade Ocidental, Colinas do Sul, Cristalina, Damianópolis, Divinópolis de Goiás, Estrela do Norte, Formosa, Formoso, Guarani de Goiás, Hidrolina, Luziânia, Mambaí, Mara Rosa, Minaçu, Monte Alegre de Goiás, Montividiu do Norte, Mutunópolis, Niquelândia, Nova Iguaçu de Goiás, Nova Roma, Novo Planalto, Padre Bernardo, Pilar de Goiás, Planaltina, Porangatu, Santa Tereza de Goiás, São Domingos, São João d'Aliança, São Miguel do Araguaia, Sítio d'Abadia, Teresina de Goiás, Trombas, Uruaçu, Valparaíso de Goiás, Goiânia.

Secretaria de Meio Ambiente e Desenvolvimento Sustentável - SEMAD
Centro de Informações Meteorológicas e Hidrológicas de Goiás - CIMEHGO
Sala de Situação de Monitoramento de Riscos e Desastres Naturais

Boletim nº: 0005

Elaborado na data: 05/01/2024

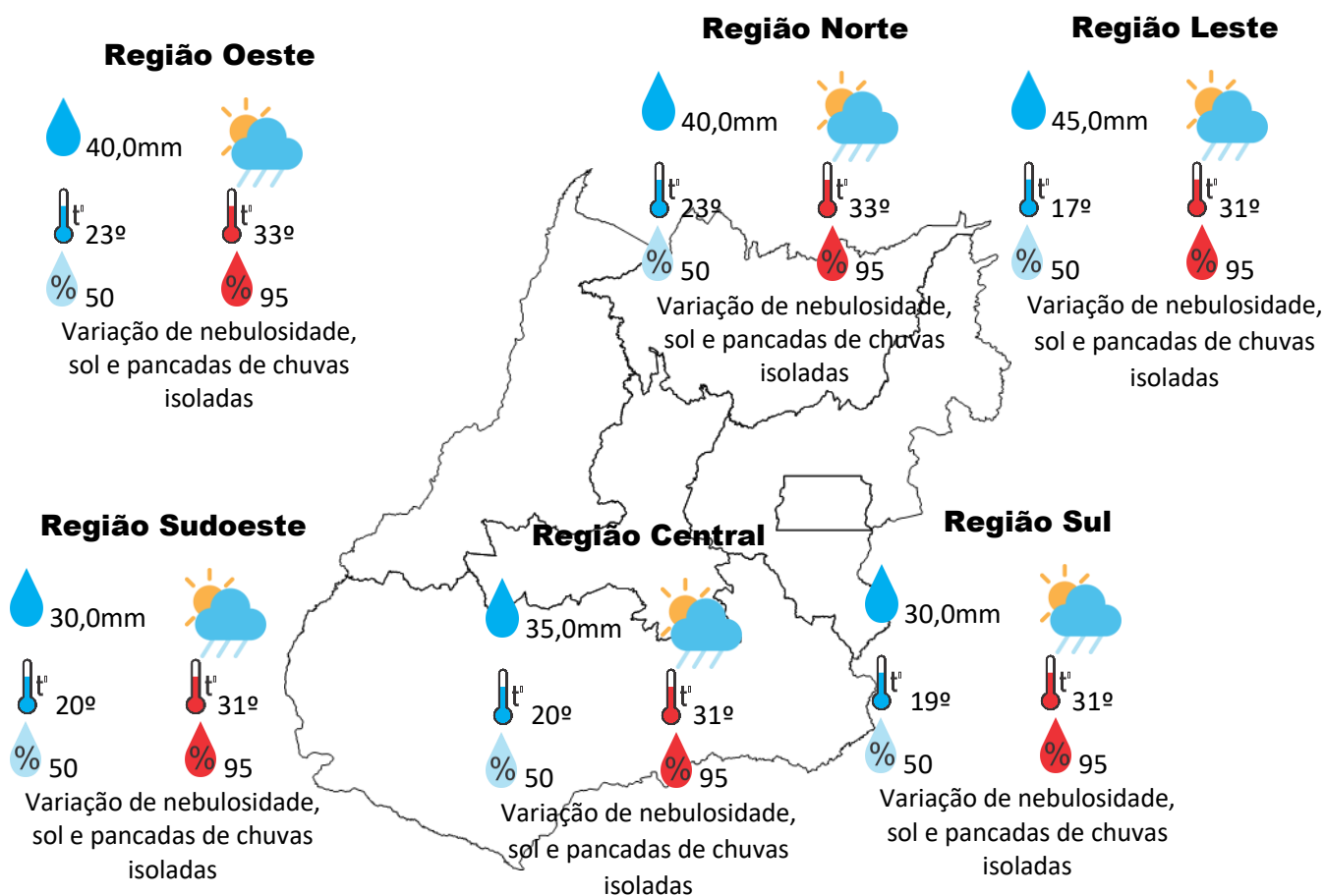
Previsão para data: 07/01/2024

Informações do Tempo para o Estado

Domingo, a Zona de Convergência do Atlântico Sul (ZCAS) que passa sobre o Brasil começa a perder a intensidade, mas ainda teremos áreas de instabilidade atuando em Goiás, com isso podem ocorrer chuvas volumosas em várias regiões do Estado.

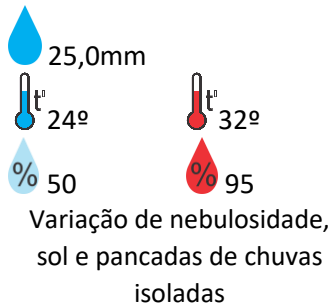
Capital: variação de nebulosidade, sol e pancadas de chuvas isoladas, temperatura máxima podendo chegar aos 30°C e umidade relativa do ar variando entre 50% a 95%, o nascer do sol será às 05:50hs e o pôr do sol às 18:55hs.

Alerta: aviso de risco potencial para chuvas intensas de (20 a 40 mm/h ou 70 mm/dia) em várias regiões do Estado de Goiás, que podem vir acompanhadas de rajadas de vento (acima de 60 km/h) e raios.

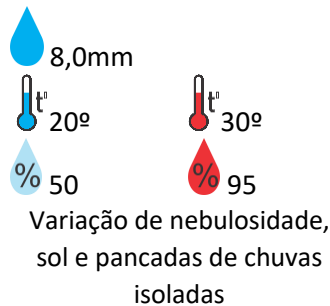


Previsão para alguns municípios:

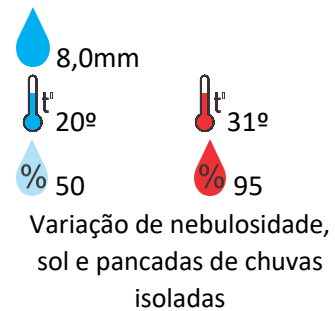
Porangatu



Catalão



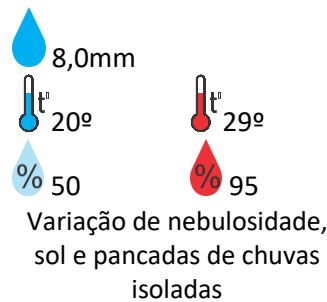
Jataí



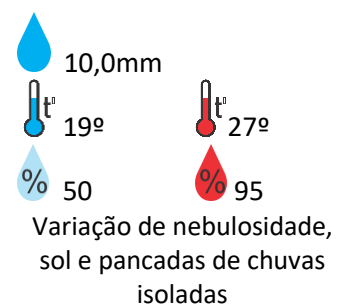
Rio Verde



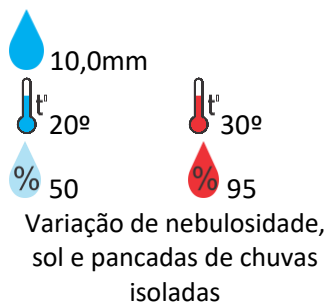
Luziânia



Anápolis



Goiânia



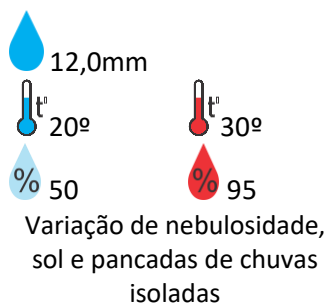
Itumbiara



Ouvidor



Goiandira



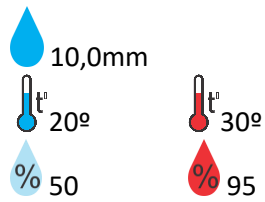
Três Ranchos



Cumari

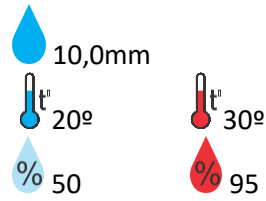


Ipameri



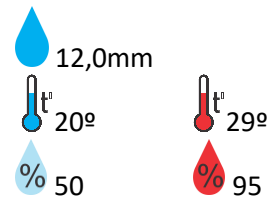
Variação de nebulosidade,
sol e pancadas de chuvas
isoladas

Nova Aurora



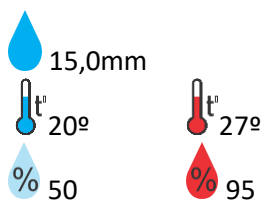
Variação de nebulosidade,
sol e pancadas de chuvas
isoladas

Formosa



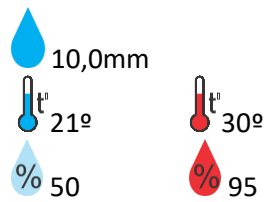
Variação de nebulosidade,
sol e pancadas de chuvas
isoladas

Cristalina



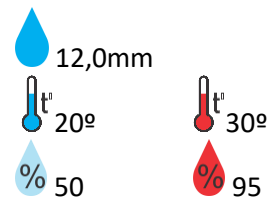
Variação de nebulosidade,
sol e pancadas de chuvas
isoladas

Santa Helena



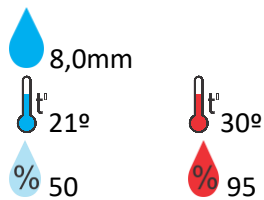
Variação de nebulosidade,
sol e pancadas de chuvas
isoladas

Ceres



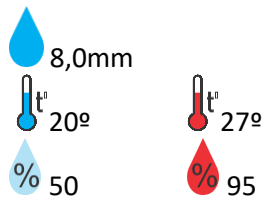
Variação de nebulosidade,
sol e pancadas de chuvas
isoladas

Goianésia



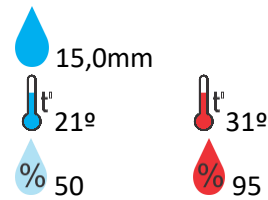
Variação de nebulosidade,
sol e pancadas de chuvas
isoladas

Davinópolis



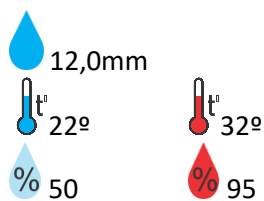
Variação de nebulosidade,
sol e pancadas de chuvas
isoladas

Rubiataba



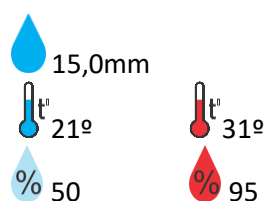
Variação de nebulosidade,
sol e pancadas de chuvas
isoladas

Flores de Goiás



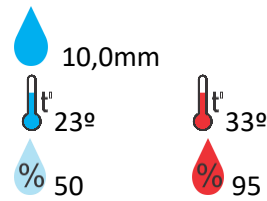
Variação de nebulosidade,
sol e pancadas de chuvas
isoladas

Iporá



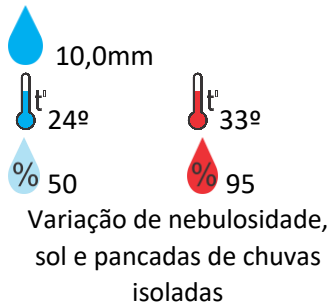
Variação de nebulosidade,
sol e pancadas de chuvas
isoladas

Araguapaz

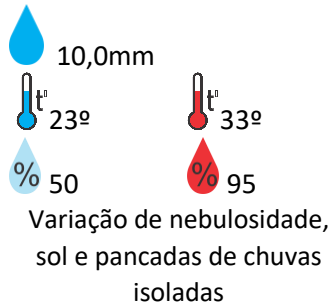


Variação de nebulosidade,
sol e pancadas de chuvas
isoladas

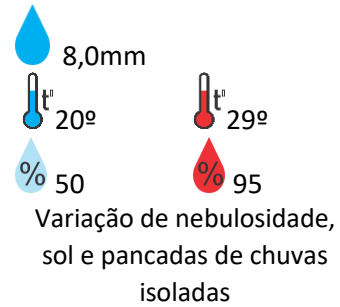
Aruanã



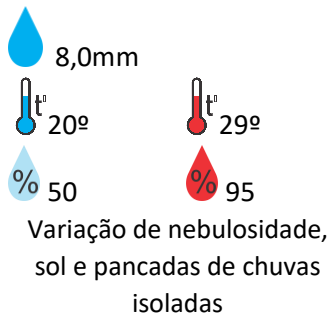
Montes Claros



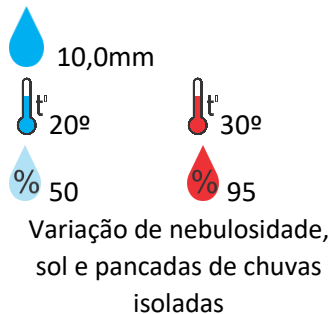
Palmeiras de Goiás



Caiapônia



Doverlândia



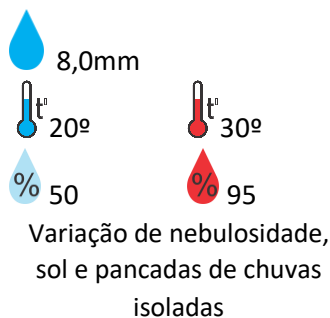
São João da Paraúna



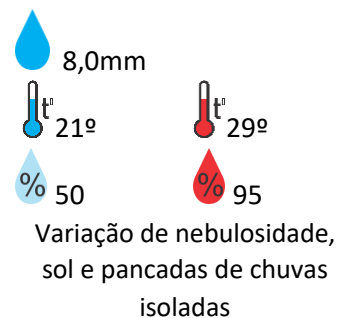
Firminópolis



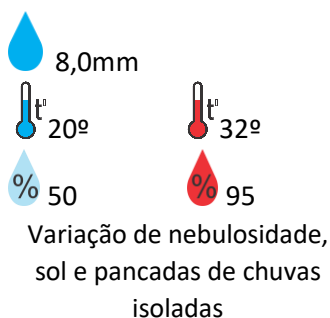
Palminópolis



Lagoa Santa

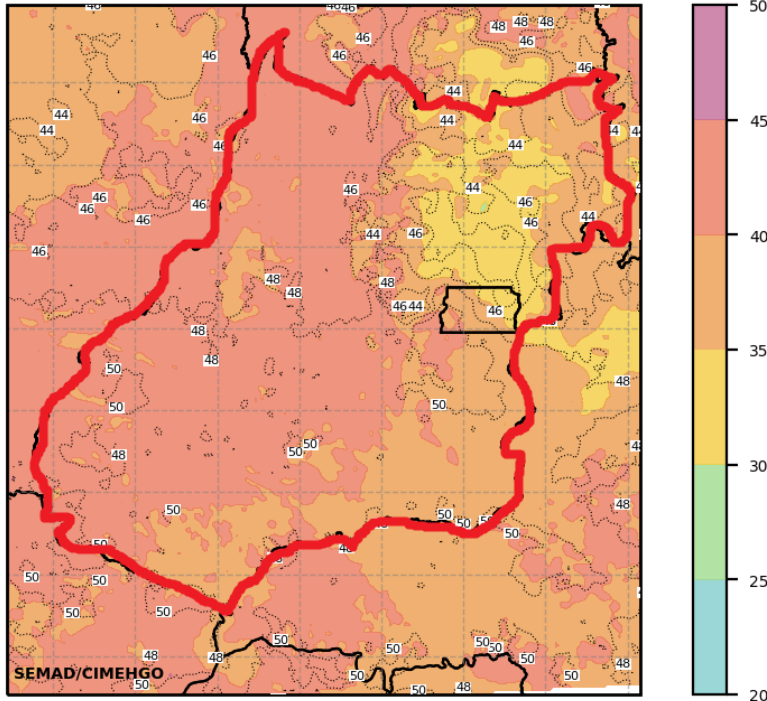


Uruaçu

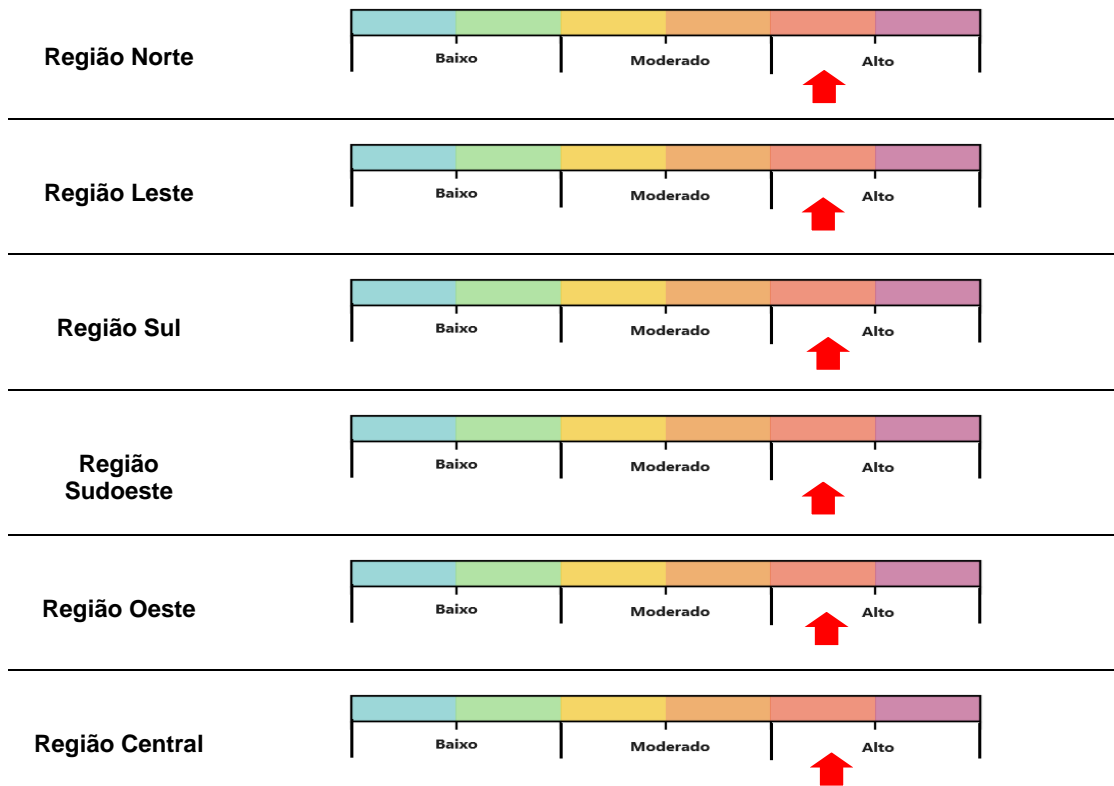


OBS: As informações contidas nesse boletim do tempo levam em consideração dados das variáveis meteorológicas previstas por modelos meteorológicos e análise de imagens de satélite do dia 05/01/2024 às 08:00 horas

**Prognóstico de Risco Potencial para Chuvas Intensas no Estado de Goiás
no dia 07/01/2024**



Risco Potencial para chuvas intensas por Regiões do Estado no dia 07/01/2024



O objetivo das informações descritas acima é demonstrar as regiões do Estado de Goiás com risco potencial para a formação de chuvas intensas e ou tempestades. As chuvas podem ser

localmente fortes acompanhadas de rajadas de vento e raios, podendo provocar queda de árvores, alagamentos e outros transtornos “Fique Atento”.

Municípios com Risco Potencial para a ocorrência de chuvas intensas no dia 07/01/2024

Água Fria de Goiás, Alto Paraíso de Goiás, Alvorada do Norte, Amaralina, Anápolis, Barro Alto, Buritinópolis, Cabeceiras, Campinaçu, Campinorte, Campo Alegre de Goiás, Campos Belos, Cavalcante, Cocalzinho de Goiás, Colinas do Sul, Corumbá de Goiás, Cristalina, Damianópolis, Estrela do Norte, Flores de Goiás, Formosa, Formoso, Goianésia, Guarani de Goiás, Guarinos, Hidrolina, Ipameri, Itapaci, Jaraguá, Luziânia, Mambaí, Mara Rosa, Mimoso de Goiás, Minaçu, Monte Alegre de Goiás, Montividiu do Norte, Mutunópolis, Niquelândia, Nova Roma, Padre Bernardo, Pilar de Goiás, Planaltina, Porangatu, Posse, Santa Isabel, Santo Antônio do Descoberto, São Domingos, São João d'Aliança, Sítio d'Abadia, Teresina de Goiás, Trombas, Uruaçu, Vila Boa, Vila Propício, São Luíz do Norte, Goiânia.